


Заместитель министра - начальник управления
использования, воспроизводства лесов, ведения
государственного лесного реестра и инвестиций
Министерства природных ресурсов
и экологии Калужской области

Н.В. Кобозев


400 13.09.2021

Акт

обследования аварийных деревьев N 44

лесных насаждений ГКУ КО «Боровское лесничество»

Калужской области

Место проведения

Участковое лесничество	Урочище (дача)	Квартал (кварталы)	Выдел (выделы)
Балабановское	-	52	7

Кадастровый номер участка: 40:03:110301:56

ПЕРЕЧЕТНАЯ ВЕДОМОСТЬ АВАРИЙНЫХ ДЕРЕВЬЕВ

№ дерева	Координаты	Порода	Высота, м	Диаметр, см	Запас, куб. м.	Структурные изъяны, характеризующие аварийные деревья	Мероприятие	Срок проведения мероприятия
1	2	3	4	5	6	7	8	9
1	55,1730346/36,6532725	E	30	28	0,74	Наличие гнили (832)	рубка аварийных деревьев	в течение года
2	55,1730673/36,6533444	E	35	48	2,6	Наличие гнили (832)	рубка аварийных деревьев	в течение года
3	55,173108/36,6532079	E	33	36	1,35	Наличие гнили (832)	рубка аварийных деревьев	в течение года
4	55,1731364/36,6532208	E	30	28	0,74	Наличие гнили (832)	рубка аварийных деревьев	в течение года
5	55,1731358/36,6532524	E	21	16	0,18	Наличие гнили (832)	рубка аварийных деревьев	в течение года
6	55,1732537/36,6534741	E	21	16	0,18	Наличие гнили (832)	рубка аварийных деревьев	в течение года
7	55,1732537/36,6534741	E	30	28	0,74	Наличие гнили (832)	рубка аварийных деревьев	в течение года
8	55,1732467/36,6534986	E	33	36	1,35	Наличие гнили (832)	рубка аварийных деревьев	в течение года
9	55,173222/36,6534283	E	30	28	0,74	Наличие гнили (832)	рубка аварийных деревьев	в течение года
10	55,1731931/36,6534618	E	30	28	0,74	Наличие гнили (832)	рубка аварийных деревьев	в течение года
11	55,1731709/36,6534116	E	34	40	1,72	Наличие гнили (832)	рубка аварийных деревьев	в течение года
12	55,1731487/36,6534649	E	33	36	1,35	Наличие гнили (832)	рубка аварийных деревьев	в течение года
13	55,1731202/36,6534273	E	31	32	1,02	Наличие гнили (832)	рубка аварийных деревьев	в течение года
14	55,1730769/36,6534799	E	30	28	0,74	Наличие гнили (832)	рубка аварийных деревьев	в течение года

15	55,1730519/36,6534612	E	30	28	0,74	Наличие гнили (832)	рубка аварийных деревьев	в течение года
16	55,1730345/36,653419	E	30	28	0,74	Наличие гнили (832)	рубка аварийных деревьев	в течение года
17	55,1730402/36,6534439	E	31	32	1,02	Наличие гнили (832)	рубка аварийных деревьев	в течение года
18	55,173064/36,6535791	E	27	24	0,5	Наличие гнили (832)	рубка аварийных деревьев	в течение года
19	55,1731181/36,6535782	E	30	28	0,74	Наличие гнили (832)	рубка аварийных деревьев	в течение года
20	55,1731245/36,6536021	E	31	32	1,02	Наличие гнили (832)	рубка аварийных деревьев	в течение года
21	55,1731574/36,653574	E	30	28	0,74	Наличие гнили (832)	рубка аварийных деревьев	в течение года
22	55,1731558/36,6535617	E	30	28	0,74	Наличие гнили (832)	рубка аварийных деревьев	в течение года
23	55,1731684/36,6535823	E	33	36	1,35	Наличие гнили (832)	рубка аварийных деревьев	в течение года

Исполнитель работ по проведению обследования аварийных деревьев :

Бубнов А.В.

Дата составления документа: 01.09.2021 г., тел.: 8 (4842) 56-22-57

Дерево №1



Дерево №2



Дерево №3



Дерево №4



Дерево №5



Дерево №6



Дерево №7



Дерево №8



Дерево №9



Дерево №10



Дерево №11



Дерево №12



Дерево №13



Дерево №14



Дерево №15



Дерево №16



Дерево №17



Дерево №18



Дерево №19




Дерево №20




Дерево №21



Дерево №22



Дерево №23



Лесничество: ГКУКО "Боровское лесничество", Участковое лесничество: Балабановское
 Арендатор : ИП Линков А.А.

квартал 52

Категория защитных лесов: Запретные полосы лесов, расположенные вдоль водных объектов

№	Пло- щадь, до- ля	Состав, подро- ст, подлесок, почва, рельеф, особенности вы- дела, отметка о порослевом происх. кадас- тровая оценка	Я	В	Эл- со	Во- ем- та	Во- ен- зр	Вы- со	Ди- ам	Кл- ас	Гр- уп	Б	Тип	П	Зап. сыр. дес. м3	Кл	Зап. на	вид.	д. м3	Хозяйственные							
																					ас	л	на	ас	с.	Су	Р
1	2		4	5	6	7	8	9	10	11	12	13	14	15	16	17	18	19	20	21	22	23	24				
1	,3	Усадьба																									
2	,2	Прочие трассы																									
3	1,8	Усадьба																									
4	3,1	Культ. лесные 9С1Е+В	1	25	С	70	25	26	4	3	1	КИС	,7	34	105	95	1						3	2	Оч.от захл.		
			ОЗУ : Объекты лесного семеноводства: плюсовые насаждения																								
5	,4	Дорога																									
6	2,5	10Е+С +В	1	25	Е	80	25	28	4	3	1	КИС	,7	32	80	80	1							2	1	Оч.от захл.	
			ОЗУ : Участки леса вокруг сельских населенных пунктов и садовых товариществ																								
7	2,3	Культ. лесные 9Е1С	1	25	Е	75	25	24	4	3	1	КИС	,8	37	85	77	1								2	1	Оч.от захл.
			ОЗУ : Участки леса вокруг сельских населенных пунктов и садовых товариществ																								
8	1,2	7Е1С2В+0С	1	25	Е	80	25	26	4	3	1	КИС	,7	32	38	27	1								1	1	Оч.от захл.
			ОЗУ : Участки леса вокруг сельских населенных пунктов и садовых товариществ																								
9	1,0	Усадьба																									
10	2,2	Прочие земли																									
11	4,4	5Е4В10С+0ЛС	1	27	Е	95	27	36	5	4	1	СЛ	,7	36	158	79	1										
			ОЗУ : Участки леса вокруг сельских населенных пунктов и садовых товариществ																								
12	,2	Пруд																									
13	1,7	8Е1В10С+0ЛС +С	1	25	Е	80	25	28	4	3	1	КИС	,6	28	48	38	1								2		Оч.от захл.

Томия Верина и.о.директора ОУЛС Цирикова С.Ю.